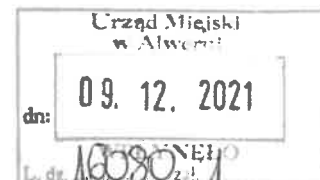


URZĄD MARSZAŁKOWSKI WOJEWÓDZTWA
MAŁOPOLSKIEGO
31-156 Kraków
Kraków
ul. Basztowa 22

JPR Kamiński
Kraków, 2021-12-08



A
13.12.2021
TP

URZĄD MIEJSKI W ALWERNI
ALWERNIA
ALWERNIA
UL. ZBIGNIEWA GĘSIKOWSKIEGO 7

POSTANOWIENIE

Postanowienie

W załączeniu przesyłam postanowienie Zarządu Województwa Małopolskiego podjęte w dniu 7 grudnia 2021 r.

Załączniki:

1. [Postanowienie ZWM dot odmowy uzgodnienia projektu zmiany studium gmina ALWERNIA.pdf](#)

Dokument nie zawiera podpisu

Podpis elektroniczny

Podpis elektroniczny zweryfikowany
w dniu 09.12.2021
wynik weryfikacji: WAŻNY, NIEWAŻNY
BRAK MOŻLIWOŚCI WERYFIKACJI
.....
(podpis pracownika)

Zarząd
Województwa Małopolskiego
ul. Basztowa 22, 31-156 Kraków

Kraków, dnia 07.12.2021 r.
znak sprawy: ZR-III.7634.2.47.2021.MD

POSTANOWIENIE

Na podstawie art. 106 § 5 Kodeksu postępowania administracyjnego (t.j. Dz. U. z 2021 r., poz. 735 z późniejszymi zmianami) oraz art. 11 pkt 5 i art. 24 ust. 1 ustawy z dnia 27 marca 2003 r. o planowaniu i zagospodarowaniu przestrzennym (t. j. Dz. U. z 2021 r., poz. 741 z późniejszymi zmianami), Zarząd Województwa Małopolskiego na posiedzeniu w dniu 07 grudnia 2021 r. w składzie:

Witold Kozłowski	Marszałek Województwa Małopolskiego
Józef Gawron	Wicemarszałek Województwa
Iwona Gibas	Członek Zarządu Województwa
Marta Małec-Lech	Członek Zarządu Województwa

po rozpatrzeniu wniosku Burmistrza Gminy Alwernia, przesłanego pismem znak: GKOŚ.6720.2.2020 z dnia 15.11.2021, otrzymanym 22.11.2021 r.

nie uzgadnia

projektu zmiany Studium uwarunkowań i kierunków zagospodarowania przestrzennego Gminy Alwernia.

Uzasadnienie

Zgodnie z art. 11 pkt 5 ustawy z dnia 27 marca 2003 r. o planowaniu i zagospodarowaniu przestrzennym projekt studium uwarunkowań i kierunków zagospodarowania przestrzennego podlega uzgodnieniu z zarządem województwa w zakresie jego zgodności z ustaleniami Planu zagospodarowania przestrzennego województwa.

Przedłożony do uzgodnienia projekt *zmiany Studium uwarunkowań i kierunków zagospodarowania przestrzennego Gminy Alwernia* jest niezgodny z ustaleniami Planu Zagospodarowania Przestrzennego Województwa Małopolskiego (PZPWM), który został przyjęty przez Sejmik Województwa Małopolskiego Uchwałą Nr XLVII/732/18 z dnia 26 marca 2018 r.

W PZPWM przewiduje się ochronę form przyrody, w tym Parków Krajobrazowych. Zgodnie z obowiązującym stanem prawnym teren objęty opracowaniem znajduje się w granicach Rudniańskiego Parku Krajobrazowego (RKR) - Uchwała Nr XX/275/20 Sejmiku Województwa Małopolskiego z dnia 27 kwietnia 2020 roku w sprawie Rudniańskiego Parku Krajobrazowego.

W przedłożonym projekcie zawarto ustalenia, które stoją w sprzeczności z celami ww. Parku Krajobrazowego oraz zapisami zamieszczonymi w planie ochrony dla Rudniańskiego Parku Krajobrazowego uwzględniającego zakres planów zadań ochronnych dla obszarów Natura 2000 Rudno PLH120058 i Rudniańskie modraszki – Kajasówka PLH120077 (Uchwała Nr XLI/631/17 Sejmiku Województwa Małopolskiego z dnia 25 września 2017 roku w sprawie ustanowienia planu ochrony). W projekcie zmiany studium przywołano nieaktualne ww. dokumenty lub ich nie przywołano.

Przeznaczenie w projekcie zmiany studium tak rozległego obszaru - w terenie o wysokich walorach przyrodniczych i krajobrazowych - pod strefę usługową jest niezgodne z zapisami ww. uchwały oraz ww. planu ochrony Rudniańskiego Parku Krajobrazowego. Zasady ochrony krajobrazu i środowiska kulturowego, które zgodnie z PZPWM mają być spójne z wytycznymi sformułowanymi na podstawie planów ochrony istniejących Parków Krajobrazowych, są w przedłożonym projekcie nieprawidłowe.

Jednym z szczególnych celów ochrony Rudniańskiego Parku Krajobrazowego jest ochrona naturalnej różnorodności florystycznej i faunistycznej (§ 2 ust. 1 pkt 1b uchwały RPK), natomiast priorytetem z zakresu ochrony fauny: „zachowanie obszarów nieleśnych jako miejsc lęgowych i żerowiskowych ptaków, miejsc schronień i rozrodu ssaków oraz miejsc bytowania pozostałych grup zwierząt poprzez zachowanie miedz, okrajków i śródpolnych zadrzewień oraz racjonalne gospodarowanie przestrzenią na etapie planowania i wyznaczania nowych terenów budowlanych (...)” (§8 planu ochrony RPK). Proponowane w projekcie zmiany studium przeznaczenie terenu w znaczący sposób może ograniczyć dostępność do terenów żerowiskowych poszczególnych gatunków objętych ochroną oraz bezpowrotnie zniszczyć ich siedliska.

W obszarze objętym projektem zmiany studium (obszar usługowy UP-I) znajdują się liczne zadrzewienia śródpolne, przydrożne i nadwodne pełniące istotne funkcje przyrodnicze i krajobrazowe. Są one szczególnie chronione zapisami uchwały Rudniańskiego Parku Krajobrazowego i podlegają zakazowi niszczenia (§ 3 ust. 1 pkt 2). Wyznaczenie pod zabudowę tak rozległego obszaru terenu jest niezgodne ze strategicznym celem Rudniańskiego Parku Krajobrazowego tj. zachowaniem różnorodności oraz mozaikowego układu siedlisk przyrodniczych występujących na terenie Parku.

Zgodnie z treścią projektu zmiany studium podstawowym zagospodarowaniem terenu zabudowy usługowej jest m.in. tematyczny park rozrywki, który na podstawie § 3 ust. 1 pkt 59 Rozporządzenia Rady Ministrów z dnia 10 września 2019 r. w sprawie przedsięwzięć mogących znacząco oddziaływać na środowisko zaliczany jest do przedsięwzięć mogących potencjalnie znacząco oddziaływać na środowisko. Biorąc pod uwagę także szczególne wartości przyrodnicze terenu planowanego do zainwestowania (cenne gatunki i siedliska, sąsiedztwo rezerwatu przyrody i obszaru Natura 2000), konieczne do wykonania opracowanie oceny oddziaływania na środowisko z dużym prawdopodobieństwem może wykazać negatywny lub bardzo negatywny wpływ na przyrodę i krajobraz Parku oraz rezerwatu przyrody Dolina Potoku Rudno i obszar Natura 2000 Rudno PLH PLH120058. Powyższe przedsięwzięcie, przy takim typie oceny, podlegałoby wówczas zakazowi lokalizacji na terenie Parku zgodnie z § 3. ust. 1 pkt 1 i ust. 2 uchwały RPK.

Teren przeznaczony pod zabudowę usługową ponadlokalną (UP-I) zaburzyłby również drożność regionalnego korytarza ekologicznego, szczególnie istotnego do zachowania integralności cennych terenów przyrodniczych, w tym parków krajobrazowych. Należy podkreślić, że zgodnie z Planem ochrony RPK (§14 ust. 5), na terenach zabudowanych i przeznaczonych do zabudowy „ustala się konieczność zachowania korytarzy ekologicznych umożliwiających swobodną migrację zwierząt”.

W bezpośrednim sąsiedztwie do terenu zabudowy usługowej przebiega także korytarz ekologiczny o znaczeniu lokalnym (wskazany w planie ochrony RPK). Związane z terenem usługowym czynniki takie jak: potencjalny hałas i emitowane światło, zaburzyłyby funkcjonalność powyższego korytarza ekologicznego, uniemożliwiając swobodną migrację zwierząt. Zachowanie drożności korytarza ekologicznych m.in. *wprowadzenie odpowiednich zapisów w planach i studiach zagospodarowania przestrzennego gmin oraz ograniczenie ciągłej zabudowy wzdłuż dróg* jest priorytetowym zadaniem z zakresu ochrony zwierząt, określonym w planie ochrony RPK (Rozdział 5 § 8 ust 3).

Przedmiotowy teren jest bogaty w wiele form geomorfologicznych i cechuje się dużymi różnicami wysokości, co stanowi znaczne utrudnienie dla lokalizowania budynków i obiektów budowlanych i mogłoby powodować konieczność wykonywania szeroko zakrojonych prac ziemnych o znacznej ingerencji w teren. Byłoby to sprzeczne z uchwałą RPK, która zawiera zakaz wykonywania prac ziemnych trwale zniekształcających rzeźbę terenu (§ 3 ust. 1 pkt 4). Jest to również istotne zagrożenie wskazane w planie ochrony jako presja urbanistyczna poprzez ingerencję w naturalną rzeźbę terenu, obudowę cieków wodnych, ingerencję w stosunki wodne obszaru (Rozdział 3, § 3). Zgodnie z zapisami planu ochrony RPK sposobem ograniczenia lub eliminacji powyższego zagrożenia jest racjonalne gospodarowanie przestrzenią, zachowanie ładu przestrzennego, oraz odpowiednie zapisy w dokumentach planistycznych.

Presja budowlana na tereny nieleśne została zidentyfikowana wprost w granicach wskazanego obszaru usługowego (zobrazowanie zagrożeń przedstawia załącznik nr 2 do planu ochrony RPK) i należy do głównych zagrożeń środowiska biotycznego, zidentyfikowanych w planie ochrony RPK (Rozdział 3, §3). Sposobem eliminacji zagrożenia są odpowiednie zapisy w dokumentach planistycznych, które powinny uwzględniać ochronę fauny i flory, zadrzewień śródpolnych, korytarzy ekologicznych oraz mozaikowatego układu siedlisk, wykluczając możliwość lokalizowania stref usługowych o przeznaczeniu wymagającym uzyskania oceny oddziaływania na środowisko oraz o tak dużym zasięgu oddziaływania na przyrodę Rudniańskiego Parku Krajobrazowego.

Zwraca się dodatkowo uwagę, że planowana inwestycja o charakterze ponadlokalnym wymagałaby znacznego rozbudowania sieci dróg i parkingów oraz uzbrojenia terenu w media, co nie tylko generowałoby emisje w postaci zanieczyszczeń powietrza, gleby, wody, nadmierny hałas i oświetlenie, ale również stanowiłaby znaczne obciążenie dla systemu gospodarowania odpadami i niewystarczającej obecnie sieci wodociągowej i kanalizacyjnej.

Przedmiotowy teren cechuje się również wysokimi walorami krajobrazowymi i kulturowymi (lokalne i ponadlokalne powiązania widokowe, zróżnicowane ukształtowanie terenu, mozaikowy układ pól, kapliczki i zadrzewienia śródpolne i przydrożne w postaci soliterów, kęp, pasów). Tak intensywne, wielkoobszarowe zagospodarowanie terenu nie tylko obniżyłoby jego walory, ale również znacząco mogłoby ograniczyć jego dostępność, biorąc pod uwagę charakter dopuszczanych inwestycji (park rozrywki, hotele, obiekty handlowe i gastronomiczne).

Plan ochrony Rudniańskiego Parku Krajobrazowego (§14 ust. 6c) wskazuje, że maksymalna wysokość zabudowy usługowej wynosi 12 m, natomiast w projekcie zmiany Studium wskazano 20 m i 25 m dla dominant przestrzennych. Obiekty o tak znacznych gabarytach – szczególnie przy wysokim wskaźniku maksymalnej powierzchni zabudowy – nie tylko zaburzyłyby powiązania widokowe tego terenu w skali lokalnej i ponadlokalnej, ale również całkowicie zmieniłoby jego dotychczasowy, naturalno - kulturowy charakter. Istotny jest również fakt, że tak znaczne zainwestowanie terenu i zaprojektowanie usługi o charakterze ponadlokalnym pociąga za sobą konieczność znacznej rozbudowy sieci drogowej. Negatywny byłby zatem wpływ na walory przyrodnicze i drożność korytarzy ekologicznych, ale również powyższe stanowiłoby znaczną ingerencję w krajobraz, a ze względu na zanieczyszczenie światłem i hałasem zaburzyłoby jego percepcję zarówno w ekspozycji czynnej jak i biernej.

Tym samym błędnie są określone zasady ochrony krajobrazu i środowiska kulturowego, które zgodnie z PZPWM mają być spójne z wytycznymi sformułowanymi na podstawie planów ochrony istniejących Parków Krajobrazowych.

W zakresie terenu projektowanej zieleni urządzonej oznaczonego symbolem ZP-I stanowiącego: w znacznej części obudowę biologiczną cieków, zadrzewienia, teren z wąwozami i dolinami wskazuje się na ochronę ekosystemów leśnych. Teren ten cechuje się wysokimi walorami przyrodniczymi i krajobrazowymi oraz wieloma zróżnicowanymi formami geomorfologicznymi i jako takie winny być chronione przed zabudową. Zagospodarowanie ich jako zieleni urządzonej objęta stałym utrzymaniem kosztem istniejących terenów otwartych, zadrzewionych i stanowiących naturalną obudowę biologiczną cieków, a szczególnie dopuszczenie zabudowy i obiektów sportowo-rekreacyjnych byłoby sprzeczne z celami ochrony Rudniańskiego Parku Krajobrazowego, takimi jak *„racjonalna gospodarka przestrzeni, hamowanie presji urbanizacyjnej; promowanie i rozwijanie funkcji zgodnych z uwarunkowaniami środowiska, w tym szczególnie turystyki, wypoczynku i edukacji”*. Takie zagospodarowanie mogłoby również łamać zakaz niszczenia zadrzewień śródpolnych, przydrożnych i nadwodnych oraz zakaz wykonywania prac ziemnych trwale zniekształcających rzeźbę terenu obowiązującymi na terenie Parku.

Jednym z zagadnień polityki przestrzennej województwa jest uwzględnienie kluczowych zasad polityki przestrzennej województwa, sformułowanych w PZPWM w rozdz. pt. „Cele i zasady gospodarki przestrzennej” rozumianej jako ochrona obszarów cennych przyrodniczo (korytarze ekologicznych). Zapisy Studium muszą uwzględniać powiązania ekologiczne o kierunkach i przebiegach dostosowanych do skali opracowania, spójnych z systemem korytarzy ekologicznych określonych w PZPWM oraz przywoływanych innych dokumentach. Należy zapewnić ciągłość terenów przyrodniczych w obrębie lub bezpośrednim sąsiedztwie wskazanych w PZPWM korytarzy ekologicznych (z wykorzystaniem szczegółowych materiałów udostępnianych przez GDOŚ i RDOŚa), w zakresie ponadregionalnej i regionalnej ciągłości ekologicznej.

Korytarze ekologiczne nie zostały uwzględnione w przedłożonym projekcie zmiany studium (zarówno korytarze wskazane w PZPWM, jak i w planie ochrony RPK). Powyższe należy uzupełnić na odpowiednich planszach stanowiących załączniki do projektu zmiany studium oraz w części tekstowej projektu zmiany studium.

Informuje się, że załączniki graficzne z jednolitymi rysunkami przedstawiają niewłaściwy przebieg granicy Rudniańskiego Parku Krajobrazowego. Należy je w przyszłości zaktualizować zgodnie z Uchwałą nr XX/275/20 Sejmiku Województwa Małopolskiego z dnia 27 kwietnia 2020 roku w sprawie Rudniańskiego Parku Krajobrazowego, zaś obszar „Wiśliska” (Natura 2000) znajdujący się na podkładzie mapowym w granicach Gminy Alwernia należy docelowo skorygować w zakresie lokalizacji, gdyż należy do Gminy Spytkowice.

Uzgodnienie projektu zmiany studium będzie możliwe po uwzględnieniu powyższych zastrzeżeń.

Pouczenie

Na postanowienie niniejsze służy stronom zażalenie do Samorządowego Kolegium Odwoławczego w Krakowie, ul. Lea 10 za pośrednictwem Zarządu Województwa Małopolskiego w terminie siedmiu dni od dnia doręczenia postanowienia. Wniesienie zażalenia nie wstrzymuje wykonania postanowienia.

Witold Kozłowski

Marszałek Województwa Małopolskiego
/podpisano elektronicznie/

Signature Not Verified

Dokument podpisany przez Witold
Kozłowski; UMWM
Data: 2021.12.08 13:15:27 CET

Otrzymują:
1 x Burmistrz Gminy Alwernia,
1 x a/a

Komenda Powiatowa Państwowej Straży Pożarnej w
Chrzanowie
32-500 Chrzanów
Ks. J. Skorupki 3

PZ.5562.13.2021

Chrzanów, 2021-12-09

Urząd Miejski w Alwerni

INFORMACJA

dot. przekazania postanowienia w sprawie zaopiniowania projektu studium uwarunkowań kierunków zagospodarowania przestrzennego

KP PSP w załączeniu przesyła podpisane elektronicznie pismo w sprawie zaopiniowania projektu studium uwarunkowań kierunków zagospodarowania przestrzennego gminy Alwernia.

Załączniki:

1. Postanowienie zmiany Studium uwarunkowań i kierunków zagospodarowania gm. Alwernia.pdf

Dokument nie zawiera podpisu

Podpis elektroniczny
Podpis elektroniczny zweryfikowano
w dniu2021-12-09.....
wynik weryfikacji: WAŻNY, NIEWAŻNY,
BRAK MOŻLIWOŚCI WERYFIKACJI
.....
(Podpis Pracownika)

MPR
Kamph

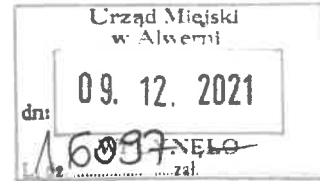
Chrzanów, dn. 08 grudnia 2021 r.

A
13.12.2021



**KOMENDA POWIATOWA
PAŃSTWOWEJ STRAŻY POŻARNEJ
W CHRZANOWIE**
ul. Ks. J. Skorupki 3, 32-500 Chrzanów

PZ.5562.13.2.2021



POSTANOWIENIE

w sprawie zaopiniowania projektu studium uwarunkowań i kierunków zagospodarowania przestrzennego

Działając na podstawie art. 106 ustawy z dnia 14 czerwca 1960 r. Kodeks postępowania administracyjnego (tj. Dz. U. z 2021 r., poz. 735 z późn. zm.) w nawiązaniu do art. 24 ustawy z dnia 27 marca 2003 r. o planowaniu i zagospodarowaniu przestrzennym (tj. Dz. U. z 2021 r., poz. 741 z późn. zm.) Komendant Powiatowy Państwowej Straży Pożarnej w Chrzanowie

postanawia

zaopiniować bez uwag przedłożony projekt zmiany studium uwarunkowań i kierunków zagospodarowania przestrzennego gminy Alwernia

UZASADNIENIE

Pani Beata Nadzieja-Szpila – Burmistrz Gminy Alwernia wystąpiła do tutejszej Komendy pismem z dnia 15.11.2021 r. (data wpływu 19.11.2021 r.) znak GKOŚ.6720.2.2020 o wydanie opinii w trybie art. 11 ust. 5 lit. j ustawy o planowaniu i zagospodarowaniu przestrzennym przedłożonego projektu Studium uwarunkowań i kierunków zagospodarowania przestrzennego gminy Alwernia.

Po analizie przedłożonej dokumentacji Komendant Powiatowy PSP w Chrzanowie nie wnosi uwag w zakresie planowanych rozwiązań dotyczących:

- lokalizacji nowych zakładów o zwiększonym ryzyku wystąpienia poważnych awarii;
- zmian w istniejących zakładach o zwiększonym ryzyku wystąpienia poważnych awarii;
- nowych inwestycji oraz rozmieszczenia obszarów przestrzeni publicznej i terenów zabudowy mieszkaniowej w sąsiedztwie zakładów o zwiększonym ryzyku wystąpienia poważnych awarii, które zwiększałyby ryzyko lub skutki poważnych awarii,

które w myśl art. 11 ust. 5 lit. j ustawy o planowaniu i zagospodarowaniu przestrzennym powinny być przedmiotem opiniowania przez właściwy organ Państwowej Straży Pożarnej.

Obecnie na terenie gminy Alwernia nie funkcjonuje żaden zakład o zwiększonym ryzyku wystąpienia poważnej awarii przemysłowej. Jednakże, w obrębie miasta Alwernia zlokalizowany jest jeden zakład o dużym ryzyku wystąpienia poważnej awarii przemysłowej. Opiniowany projekt zmiany studium uwarunkowań i kierunków

zagospodarowania przestrzennego obejmuje inną część gminy, jednak z uwagi na występujący w pobliżu ZDR konieczne jest uzyskanie opinii Małopolskiego Komendanta Wojewódzkiego PSP w zakresie przedmiotowego projektu.

Zgodnie z art. 3 ust. 45 ustawy z dnia 27 kwietnia 2001 r. Prawo ochrony środowiska (t.j. Dz. U. z 2021 r., poz. 1973 z późn. zm.) za właściwy organ Państwowej Straży Pożarnej, o którym mowa w ustawie o planowaniu i zagospodarowaniu przestrzennym rozumie się właściwego miejscowo, ze względu na lokalizację zakładu Komendanta Powiatowego PSP w sprawach dotyczących zakładów o zwiększonym ryzyku wystąpienia poważnej awarii przemysłowej oraz Komendanta Wojewódzkiego PSP w sprawach dotyczących zakładów o dużym ryzyku wystąpienia poważnej awarii przemysłowej.

Jednocześnie informuję, że w ramach przedmiotowej opinii nie brano pod uwagę wymogów określonych w rozporządzeniu Ministra Spraw Wewnętrznych i Administracji z dnia 24 lipca 2009 r. w sprawie przeciwpożarowego zaopatrzenia w wodę oraz dróg pożarowych (Dz. U. z 2009 r., nr 124, poz. 1030), które **szczególnie w zakresie przeciwpożarowego zaopatrzenia w wodę do zewnętrznego gaszenia pożaru, należy obligatoryjnie uwzględnić.**

W związku z powyższym, w przedmiotowym opracowaniu, należy ująć planowaną lokalizację sieci wodociągowej lub modernizację istniejącej, na której możliwe będzie zamontowanie przeciwpożarowych hydrantów zewnętrznych o średnicy DN 80 i DN 100, a stanowiących punkty czerpalne wody do celów przeciwpożarowych. Hydranty te powinny być odpowiednio rozmieszczone oraz posiadać parametry ciśnienia i wydajności zgodne z wymaganiami określonymi w cytowanym wyżej rozporządzeniu. **Zwracam również uwagę, na zapewnienie możliwości dojazdu oraz dróg pożarowych do obiektów mogących powstać na przedmiotowym terenie.**

Należy również wziąć pod uwagę wymogi zawarte w ustawie z dnia 27 kwietnia 2001 r. Prawo ochrony środowiska (t.j. Dz. U. z 2021 r., poz. 1973 z późn. zm.), a w szczególności art. 73, który mówi o wymaganiach w stosunku do lokalizacji Zakładów Dużego i Zwiększonego Ryzyka wystąpienia poważnej awarii przemysłowej oraz ich oddziaływaniu na życie lub zdrowie ludzi.

Pouczenie

Na niniejsze postanowienie przysługuje stronie zażalenie do Małopolskiego Komendanta Wojewódzkiego Państwowej Straży Pożarnej za pośrednictwem Komendanta Powiatowego Państwowej Straży Pożarnej w Chrzanowie (32-500 Chrzanów ul. Skorupki 3) w terminie 7 dni od dnia jego doręczenia.

– podpisat elektronicznie –
KOMENDANT POWIATOWY
PAŃSTWOWEJ STRAŻY POŻARNEJ
-/-
mł. bryg. mgr inż. Andrzej Dybał

Otrzymują:

1. *Urząd Miejski w Alwerni, 32-566 Alwernia ul. Gęsikowskiego 7 – ePUAP;*
2. *PZ- a/a – 1 egz.*

WG

UPP - Urzędowe Poświadczenie Przedłożenia

Identyfikator Poświadczenia: ePUAP-UPP73025336

Adresat dokumentu, którego dotyczy poświadczenie

Nazwa adresata dokumentu: URZĄD MIEJSKI W ALWERNI

Identyfikator adresata: UMAL

Rodzaj identyfikatora adresata: ePUAP-ID

Nadawca dokumentu, którego dotyczy poświadczenie

Nazwa nadawcy: KOMENDA POWIATOWA PAŃSTWOWEJ STRAŻY POŻARNEJ W CHRZANOWIE

Identyfikator nadawcy: PSPChrzanow

Rodzaj identyfikatora nadawcy: ePUAP-ID

Dane poświadczenia

Data doręczenia: 2021-12-09T08:41:58.649

Data wytworzenia poświadczenia: 2021-12-09T08:41:58.649

Identyfikator dokumentu, którego dotyczy poświadczenie: DOK105587658

Dane uzupełniające (opcjonalne)

Rodzaj informacji uzupełniającej: Źródło

Wartość informacji uzupełniającej: Poświadczenie wystawione przez platformę ePUAP

Rodzaj informacji uzupełniającej: Identyfikator ePUAP dokumentu

Wartość informacji uzupełniającej: 105587658

Rodzaj informacji uzupełniającej: Informacja

Wartość informacji uzupełniającej: Zgodnie z art 39¹ par. 1 k.p.a. pisma powiązane z przedłożonym dokumentem będą przesyłane za pomocą środków komunikacji elektronicznej.

Rodzaj informacji uzupełniającej: Pouczenie

Wartość informacji uzupełniającej: Zgodnie z art 39¹ par. 1d k.p.a. istnieje możliwość rezygnacji z doręczania pism za pomocą środków komunikacji elektronicznej.**Dane dotyczące podpisu**

Poświadczenie zostało podpisane - aby je zweryfikować należy użyć oprogramowania do weryfikacji podpisu

Lista podpisanych elementów (referencji):

referencja ID-9db2b8f74cc66a845106d2fa98163390 :

referencja ID-30300ecc1112da38dd08a55503329aab : Pismo%20do%20UM.xml

referencja : #xades-id-df1d297111b2f8abaa5859b8da9a82ce




**Państwowe
Gospodarstwo Wodne
Wody Polskie**

**Dyrektor Regionalnego
Zarządu Gospodarki
Wodnej
w Krakowie**

KR.RPP.610.801.2021.IT

Kraków, 14 grudnia 2021r.



DECYZJA

Na podstawie art. 105 § 1 ustawy z dnia 14 czerwca 1960 roku Kodeks postępowania administracyjnego (t.j. Dz. U. z 2021r., poz. 735 ze zm.) oraz art. 166 ust. 2 ustawy z dnia 20 lipca 2017r. Prawo wodne (t.j. Dz.U. z 2021r., poz. 2233 ze zm.), w związku z art. 11 pkt 5 ustawy z dnia 27 marca 2003r. o planowaniu i zagospodarowaniu przestrzennym (t.j. Dz.U. z 2021r., poz. 741 ze zm.), po rozpatrzeniu wniosku Burmistrza Gminy Alwernia, pismo znak: GKOŚ.6720.2.2022 z dnia 15.11.2021r., Dyrektor Regionalnego Zarządu Gospodarki Wodnej w Krakowie Państwowego Gospodarstwa Wodnego Wody Polskie

umarza

postępowanie w sprawie wydania decyzji dotyczącej uzgodnienia projektu zmiany studium uwarunkowań i kierunków zagospodarowania przestrzennego gminy Alwernia.

UZASADNIENIE

W dniu 23.11.2021 r. do Dyrektora Regionalnego Zarządu Gospodarki Wodnej w Krakowie Państwowego Gospodarstwa Wodnego Wody Polskie wpłynął wniosek Burmistrza Gminy Alwernia, pismo znak: GKOŚ.6720.2.2022 z dnia 15.11.2021r., o uzgodnienie projektu zmiany studium uwarunkowań i kierunków zagospodarowania przestrzennego gminy Alwernia, w związku z Uchwałą Nr VI/67/2020 Rady Miejskiej w Alwerni z dnia 23 lipca 2020 roku w sprawie przystąpienia do sporządzenia ww. zmiany studium.

Zgodnie z art. 166 ust. 2 pkt 4 ustawy z dnia 20 lipca 2017 r. Prawo wodne (t.j. Dz.U. z 2021r., poz. 2233 ze zm.) Dyrektor Regionalnego Zarządu Gospodarki Wodnej w Krakowie Państwowego Gospodarstwa Wodnego Wody Polskie na podstawie art. 166 ust. 5, w związku z art. 14 ust. 6 pkt 1 ustawy jw. uzgadnia w drodze decyzji projekt studium uwarunkowań i kierunków zagospodarowania przestrzennego w zakresie dotyczącym zabudowy i zagospodarowania terenu położonego na obszarach szczególnego zagrożenia powodzią.

Przez obszary szczególnego zagrożenia powodzią w myśl art. 16 pkt 34 ustawy z dnia 20 lipca 2017r. Prawo wodne rozumie się:

- a) obszary, na których prawdopodobieństwo wystąpienia powodzi jest średnie i wynosi 1%,
- b) obszary, na których prawdopodobieństwo wystąpienia powodzi jest wysokie i wynosi 10%,
- c) obszary między linią brzegu a wałem przeciwpowodziowym lub naturalnym wysokim brzegiem, w który wbudowano wał przeciwpowodziowy, a także wyspy i przymuliska, o których mowa w art. 224, stanowiące działki ewidencyjne,
- d) pas techniczny.

Obszary szczególnego zagrożenia powodzią, gdzie prawdopodobieństwo wystąpienia powodzi jest średnie i wynosi 1% oraz prawdopodobieństwo wystąpienia powodzi jest wysokie i wynosi 10% przedstawione zostały na mapach zagrożenia powodziowego, zgodnie z art. 169 ust. 2 pkt 2 ustawy z dnia 20 lipca 2017r. Prawo wodne.

W myśl art. 171 ust. 8 ustawy Prawo wodne mapy zagrożenia powodziowego, opracowane w I cyklu planistycznym, zostały poddane przeglądowi i w uzasadnionych przypadkach aktualizacji. Sporządzone zostały również nowe mapy zagrożenia powodziowego dla obszarów i typów powodzi wskazanych w wyniku przeglądu i aktualizacji wstępnej oceny ryzyka powodziowego (WORP) zakończonej w 2018r. W dniu 22 października 2020 r. zaktualizowane i nowe mapy zagrożenia powodziowego zostały podane do publicznej wiadomości i udostępnione na Hydroportalu Państwowego Gospodarstwa Wodnego Wody Polskie (art. 171 ust. 5 ustawy jw.).

Na podstawie ww. map zagrożenia powodziowego ustalono, iż na terenie gminy Alwernia występują obszary szczególnego zagrożenia powodzią od Wisły, gdzie prawdopodobieństwo wystąpienia powodzi jest wysokie i wynosi raz na 10 lat (Q10%) oraz gdzie prawdopodobieństwo wystąpienia powodzi jest średnie i wynosi raz na 100 lat (Q1%). Jednocześnie, zgodnie z art. 16 pkt 34 ppkt c) ustawy z dnia 20 lipca 2017r. Prawo wodne, obszary szczególnego zagrożenia powodzią obejmują także tereny pomiędzy brzegiem Wisły a wałem przeciwpowodziowym lub naturalnym wysokim brzegiem, w który wbudowano wał przeciwpowodziowy. Na terenie gminy występują również obszary, na których prawdopodobieństwo wystąpienia powodzi jest niskie i wynosi 0,2%, a także obszary narażone na zalanie w przypadku całkowitego zniszczenia wału przeciwpowodziowego (wyznaczone dla przepływu o prawdopodobieństwie wystąpienia 1%). Teren objęty przedmiotową zmianą studium zlokalizowany jest poza ww. obszarami.

Zgodnie z art. 105 § 1 Kodeksu postępowania administracyjnego, gdy postępowanie z jakiegokolwiek przyczyny stało się bezprzedmiotowe w całości albo w części, organ administracji publicznej wydaje decyzję o umorzeniu postępowania odpowiednio w całości albo w części.

W związku z faktem, iż w granicach terenu, objętego przedmiotowym projektem zmiany studium nie występują obszary szczególnego zagrożenia powodzią w myśl zapisów ustawy z dnia 20 lipca 2017r. Prawo wodne, na podstawie art. 105 § 1 k.p.a. postępowanie w sprawie uzgodnienia projektu zmiany studium uwarunkowań i kierunków zagospodarowania przestrzennego gminy Alwernia, w zakresie dotyczącym zabudowy i zagospodarowania terenu położonego na obszarach szczególnego zagrożenia powodzią należało umorzyć, z uwagi na jego bezprzedmiotowość.

Biorąc powyższe pod uwagę - orzeczono jak w sentencji decyzji.

POUCZENIE

Od niniejszej decyzji przysługuje stronom prawo wniesienia odwołania za pośrednictwem Dyrektora Regionalnego Zarządu Gospodarki Wodnej w Krakowie Państwowego Gospodarstwa Wodnego Wody Polskie, ul. Marsz. J. Piłsudskiego 22, 31-109 Kraków, do Prezesa Państwowego Gospodarstwa Wodnego Wody Polskie, w terminie 14 dni od dnia jej doręczenia.

W trakcie biegu terminu do wniesienia odwołania strona może zrzec się prawa do wniesienia odwołania wobec Dyrektora Regionalnego Zarządu Gospodarki Wodnej w Krakowie Państwowego Gospodarstwa Wodnego Wody Polskie.

Z dniem doręczenia organowi oświadczenia o zrzeczeniu się prawa do wniesienia odwołania przez ostatnią ze stron postępowania, decyzja staje się ostateczna i prawomocna.

Z up. DYREKTORA
ZASTĘPCA DYREKTORA

Radosław Radoń

/dokument podpisany elektronicznie/

Rozdzielnik:

1. Burmistrz Gminy Alwernia, ul. Gęsikowskiego 7, 32-566 Alwernia – (ePUAP)
2. RPP a/a

UPP - Urzędowe Poświadczenie Przedłożenia

Identyfikator Poświadczenia: ePUAP-UPP73290507

Adresat dokumentu, którego dotyczy poświadczenie

Nazwa adresata dokumentu: URZĄD MIEJSKI W ALWERNI

Identyfikator adresata: UMAL

Rodzaj identyfikatora adresata: ePUAP-ID

Nadawca dokumentu, którego dotyczy poświadczenie

Nazwa nadawcy: PGW Wody Polskie - RZGW Kraków

Identyfikator nadawcy: pgwwp-kr

Rodzaj identyfikatora nadawcy: ePUAP-ID

Dane poświadczenia

Data doręczenia: 2021-12-14T11:09:15.834

Data wytworzenia poświadczenia: 2021-12-14T11:09:15.834

Identyfikator dokumentu, którego dotyczy poświadczenie: DOK105969135

Dane uzupełniające (opcjonalne)

Rodzaj informacji uzupełniającej: Źródło

Wartość informacji uzupełniającej: Poświadczenie wystawione przez platformę ePUAP

Rodzaj informacji uzupełniającej: Identyfikator ePUAP dokumentu

Wartość informacji uzupełniającej: 105969135

Rodzaj informacji uzupełniającej: Informacja

Wartość informacji uzupełniającej: Zgodnie z art 39¹ par. 1 k.p.a. pisma powiązane z przedłożonym dokumentem będą przesyłane za pomocą środków komunikacji elektronicznej.

Rodzaj informacji uzupełniającej: Pouczenie

Wartość informacji uzupełniającej: Zgodnie z art 39¹ par. 1d k.p.a. istnieje możliwość rezygnacji z doręczania pism za pomocą środków komunikacji elektronicznej.**Dane dotyczące podpisu**

Poświadczenie zostało podpisane - aby je zweryfikować należy użyć oprogramowania do weryfikacji podpisu

Lista podpisanych elementów (referencji):

referencja ID-f857e63731efaf02deb48ec731bd9d67 :

referencja ID-69e928aa8e1bf8f64a5a846fb0672d16 : epuap%20UG%20Alwernia%20przekazanie%20decyzji.xml

referencja : #xades-id-f952150837d41193d276c5f9f92fa470

Regionalny Zarząd Gospodarki Wodnej w Krakowie
31-109 Kraków
Marszałka J. Piłsudskiego 22
KR.RPP.610.801.2021.IT

Kraków, 2021-12-14

Urząd Gminy Alwernia
32-566 Alwernia
Gęsikowskiego 7

DECYZJA

Korespondencja wysłana z systemu EZD PUW

W załączeniu przesyłamy decyzję Dyrektora RZGW w Krakowie PGW WP.

Załączniki:

1. KR_RPP_610_801_2021_IT decyzja umarzająca.pdf

Dokument nie zawiera podpisu

Podpis elektroniczny

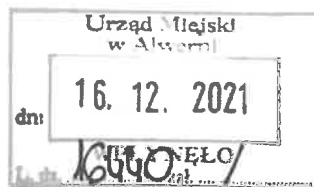
Podpis elektroniczny zweryfikowano
w dniu 14.12.2021
wynik weryfikacji: **WAŻNY, NIEWAŻNY,
BRAK MOŻLIWOŚCI WERYFIKACJI**
.....
(podpis pracownika)

POWIATOWA STACJA SANITARNO-EPIDEMIOLOGICZNA
W CHRZANOWIE
32-500 CHRZANÓW
CHRZANÓW
UL. MJR. GRZYBOWSKIEGO 7

16 GRU. 2021

CHRZANÓW, 2021-12-16

JPR
Kajm



URZĄD MIEJSKI W ALWERNI
ALWERNIA
ALWERNIA
UL. ZBIGNIEWA GĘSIKOWSKIEGO 7

A
17.12.2021
[Handwritten signature]

OPINIA

Państwowy Powiatowy Inspektor Sanitarny w Chrzanowie przesłał opinię sanitarną.

Załączniki:

- 1. [Opinia sanitarna.pdf](#)

Dokument nie zawiera podpisu
Podpis elektroniczny

Podpis elektroniczny zweryfikowano
w dniu16.12.2021.....
wynik weryfikacji: WAŻNY, NIEWAŻNY,
BRAK MOŻLIWOŚCI WERYFIKACJI
.....
(podpis pracownika)



PAŃSTWOWY POWIATOWY INSPEKTOR SANITARNY W CHRZANOWIE

NZ.90830.3.13.2021

Chrzanów, dnia 14 grudnia 2021r.

OPINIA SANITARNA

Państwowy Powiatowy Inspektor Sanitarny w Chrzanowie, na podstawie art. 3 pkt 1 i art. 12 ust. 1 ustawy z dnia 14 marca 1985r. o Państwowej Inspekcji Sanitarnej (Dz.U. z 2021r., poz. 195), art. 54 i art. 58 ust. 1 ustawy z dnia 3 października 2008r. o udostępnianiu informacji o środowisku i jego ochronie, udziale społeczeństwa w ochronie środowiska oraz o ocenach oddziaływania na środowisko (Dz.U. z 2021r., poz. 247 z późn. zm.), po rozpatrzeniu wniosku Burmistrza Gminy Alwernta z dnia 15 listopada 2021r., (data wpływu 19.11.2021r.) znak: GKOŚ.6720.2.2020, w sprawie zaopiniowania projektu zmiany studium uwarunkowań i kierunków zagospodarowania przestrzennego gminy Alwernta wraz z prognozą oddziaływania na środowisko

opiniuje pozytywnie w/w studium

UZASADNIENIE

Burmistrz Gminy Alwernta, pismem znak: GKOŚ.6720.2.2020 z dnia 15 listopada 2021r., (data wpływu 19.11.2021r.) wystąpił do Państwowego Powiatowego Inspektora Sanitarnego w Chrzanowie, w sprawie zaopiniowania projektu zmiany studium uwarunkowań i kierunków zagospodarowania przestrzennego gminy Alwernta wraz z prognozą oddziaływania na środowisko. Podstawą do opracowania studium oraz powiązanej z nim Prognozy Oddziaływania na Środowisko jest uchwała nr VI/67/2020 Rady Miejskiej w Alwernt z dnia 23 lipca 2020 roku w sprawie przystąpienia do sporządzenia zmiany studium uwarunkowań i kierunków zagospodarowania przestrzennego gminy Alwernta. W uzasadnieniu do ww. uchwały wskazano, iż zmiłana studium ma na celu zaimplementowanie nowej funkcji w tym obszarze dla realizacji tematyycznego parku rozrywki. Oczekwanym efektem zmiany studium będzie stabilizowanie zasad zagospodarowania przestrzennego w całym obszarze, poprzez kompleksowe rozwiązania obejmujące kompozycję funkcjonalno- przestrzenną uwzględniającą: relacje z terenami otaczającymi, prawidłową obsługę komunikacyjną i powiązania z układem komunikacyjnym gminy oraz systemowe rozwiązania w zakresie infrastruktury technicznej. Docelowym efektem sporządzenia zmiany studium będzie wprowadzenie kompleksowych rozwiązań w zakresie urbanistyki i architektury, które zapewnią ochronę ładu przestrzennego z uwzględnieniem zasady zrównoważonego rozwoju. Teren, którego dotyczy projekt zmiany studium obejmuje obszar o powierzchni ok. 143 ha i położony jest w miejscowości Brodla, po północnej stronie drogi wojewódzkiej nr 780 (relacji Kraków – Chelm Śląski (ul. Galicyjska), a zarazem bezpośrednio przy drodze powiatowej nr 1035 K (ul. Krzeszowska) odchodzącej w kierunku północnym do przysiółka Wirzowy, a dalej do miejscowości Złaz w gminie Krzeszowice. Droga powiatowa dzieli teren na dwa

Państwowy Powiatowy Inspektor Sanitarny w Chrzanowie

32-500 Chrzanów, ul. Mjr. Grzybowskięgo 7

www.pissechrzanow.wse.krakow.pl e-mail: ppis_chrzanow@pisse.malopolska.pl

adres skrytki na ePUAP: /pisse_chrzanow/skrytka

centralna tel.: (+48) 32 623 24 07

tarifet pils tel.: (+48) 32 623 24 07 wew. 11, fax: (+48) 32 623 24 07 wew.

REGON: 000307230 / NIP: 628-10-36-925

obszary – wschodni i zachodni. Jest to teren w całości mieszczący się w granicach Rudniańskiego Parku Krajobrazowego, przylegający od południa do otuliny rezerwatu przyrody Dolina Potoku Rudno oraz od wschodu do obszaru Natura 2000 „Rudno”.

Obowiązujące Studium dla obszaru objętego zmianą wskazuje następujące rodzaje przeznaczenia terenu: tereny zabudowy mieszkaniowej jednorodzinnej (MN), tereny zabudowy usługowej (U), tereny zabudowy usług szkolnictwa wyższego (UN), tereny zabudowy usług wyższego rzędu (UC), tereny sportu i rekreacji (USR), tereny trwałych użytków zielonych (RZ), tereny rolnicze (R), tereny infrastruktury technicznej (K), tereny dróg publicznych (KZ). Projekt zmiany studium uwzględnia przeznaczenie w/w obszaru na tereny zieleni urządzonej (ZP-1), tereny zabudowy usługowej, ponadlokalnej (UP-1), tereny zabudowy mieszkaniowej jednorodzinnej (MNI). Miejsce w życie projektu zmiany studium umożliwi realizację terenów zabudowy usługowej z zakresu usług ponadlokalnych (UP-1). Podstawowe zagospodarowanie tych terenów obejmuje: tematyczny park rozrywki, biura, handel, gastronomię, hotele i inne budynki użyteczności publicznej, stajnie dla koni, padoki, wybiegi, obiekty gospodarze, magazynowe i techniczne towarzyszące, tereny zabudowy sportowej i rekreacyjnej, urządzenia wytwarzające energię z odnawialnych źródeł energii o mocy przekraczającej 100 kW (z wyłączeniem urządzeń wykorzystujących energię wiatru), obiekty handlowe o powierzchni sprzedaży powyżej 2000 m². Działania w zakresie wyznaczenia terenów inwestycyjnych o zwartej strukturze własności i dużej powierzchni, z dopuszczonym do realizacji szerokim wachlarzem rodzajów działalności usługowej, powinny przyczynić się do powstawania większych zakładów przemysłowych na terenie gminy. Zrezygnowano z dominującej w studium funkcji mieszkaniowej (MN), pozostawiając niewielki obszar zabudowy mieszkaniowej jednorodzinnej (MNI) w południowej części regionu. Wynika to z faktu, iż maksymalne w skali gminy zapotrzebowanie na tereny zabudowy mieszkaniowej jednorodzinnej, wielorodzinnej, mieszkaniowo-usługowej oraz zagrodowej nie przekracza sumy powierzchni użytkowej zabudowy. W związku z tym nie przewiduje się lokalizacji nowej zabudowy poza obszarami w granicach jednostki osadniczej oraz poza obszarami przeznaczonymi w planach miejscowych pod zabudowę. Natomiast maksymalnie w skali gminy zapotrzebowanie na tereny dla działalności gospodarczej (zabudowa usługowa, produkcyjna oraz usługowo-produkcyjna) przekracza sumę powierzchni użytkowej zabudowy, w związku z tym bilans terenów pod zabudowę uzupełnia się o różnicę tych wielkości. Maksymalna ilość wynikająca z uzupełnionego bilansu to ok. 262 ha. Projekt zmiany studium utrzymuje istniejący system komunikacji z możliwością jego rozbudowy o drogi wewnętrzne. Na terenach objętych zmianą, wpływ człowieka jest bardzo wyraźny, głównie o charakterze rolnym, ślad walory przyrodnicze tego obszaru zwłaszcza w centralnej i południowej części są niewielkie.

Zasadność zmiany obowiązującego studium wskazana została przez Uchwałę Rady Miejskiej w Alwernti z dnia 23 lipca 2020r. w sprawie przystąpienia do sporządzenia zmiany studium uwarunkowań i kierunków zagospodarowania przestrzennego gminy Alwernti.

Prognoza oddziaływania na środowisko ustała niniejszego projektu zmiany studium, opracowana została przez Locus Sp. z o.o. w grudniu 2020r. i stanowi integralną część niniejszego wniosku.

Państwowy Powiatowy Inspektor Sanitarny w Chrzanowie, wydając niniejszą opinię działa w oparciu o przepis art. 54 i art. 58 ust. 1 ustawy z dnia 3 października 2008r. o udostępnianiu informacji o środowisku i jego ochronie, udziale społeczeństwa w ochronie środowiska oraz o ocenach oddziaływania na środowisko (Dz.U. z 2021r., poz. 247 z późn. zm.).



Analiza przedłożonej dokumentacji wraz z prognozą oddziaływania na środowisko, pozwala stwierdzić, że wprowadzenie zmian w projekcie studium nie powinno spowodować powstawania znaczących oddziaływań, mających negatywne skutki dla zdrowia ludzi, w związku z tym wyraził opinię j.w.



Wydział Ochrony Środowiska
Urząd Powiatowy
ul. Wolności 100
63-400 Pleszew

Olizymuła

- 1) Burmistrz Gminy Alwernia (e-puap)
- 2) a/a

Wyk. K. Sława-Kalińska

UPP - Urządowe Poświadczenie Przedłożenia

Identyfikator Poswiadczenia ePUAP-UPP73426626

Adresat dokumentu, którego dotyczy poświadczenie

Nazwa adresata dokumentu: URZĄD MIEJSKI W ALWERNI

Identyfikator adresata: UMAL

Rodzaj identyfikatora adresata: ePUAP-ID

Nadawca dokumentu, którego dotyczy poświadczenie

Nazwa nadawcy: POWIATOWA STACJA SANITARNO-EPIDEMIOLOGICZNA W CHRZANOWIE

Identyfikator nadawcy: psse_chrzanow

Rodzaj identyfikatora nadawcy: ePUAP-ID

Dane poświadczenia

Data doręczenia: 2021-12-16T08:04:30.204

Data wytworzenia poświadczenia: 2021-12-16T08:04:30.204

Identyfikator dokumentu, którego dotyczy poświadczenie: DOK106161228

Dane uzupełniające (opcjonalne)

Rodzaj informacji uzupełniającej: Źródło

Wartość informacji uzupełniającej: Poświadczenie wystawione przez platformę ePUAP

Rodzaj informacji uzupełniającej: Identyfikator ePUAP dokumentu

Wartość informacji uzupełniającej: 106161228

Rodzaj informacji uzupełniającej: Informacja

Wartość informacji uzupełniającej: Zgodnie z art 39¹ par. 1 k.p.a. pisma powiązane z przedłożonym dokumentem będą przesyłane za pomocą środków komunikacji elektronicznej.

Rodzaj informacji uzupełniającej: Pouczenie

Wartość informacji uzupełniającej: Zgodnie z art 39¹ par. 1d k.p.a. istnieje możliwość rezygnacji z doręczania pism za pomocą środków komunikacji elektronicznej.**Dane dotyczące podpisu**

Poświadczenie zostało podpisane - aby je zweryfikować należy użyć oprogramowania do weryfikacji podpisu

Lista podpisanych elementów (referencji):

referencja ID-d242f11b620337d654ce2aef0e12a649 :

referencja ID-b3585e80a74d981ba7132f779acf9e6b : Pismo%20og%C3%B3lne%20do%20podmiotu%20publicznego%20-%20stary%20wz%C3%B3r%20-%20Pismo%20og%C3%B3lne%20do%20podmiotu%20publicznego.xml

referencja : #xades-id-d7718b8fbb19ce25e2a66ba1f653b356



**Burmistrz
Miasta
Trzebini**

GMINA TRZEBINIA
URZĄD MIASTA W TRZEBINII
ul. Marszałka Piłsudskiego 14
32-540 Trzebinia


tel.: +48 32 61 21 227
fax: +48 32 61 21 147
e-mail: urząd@um.trzebinia.pl
www.trzebinia.pl

20 GRU. 2021

JPR
Kajm

A
22-12-2021

Trzebinia, dnia 15.12.2021r.



Burmistrz Gminy Alwernia
ul. Zbigniewa Gęsikowskiego 7
32-566 Alwernia

Znak sprawy: GAU.6721.4.2021.ŻR

W odpowiedzi na pismo znak: GKOŚ.6720.2.2020 z dnia 15.11.2021r. (data wpływu do urzędu 22.11.2021r.) dot. zaopiniowania zmiany studium uwarunkowań i kierunków zagospodarowania przestrzennego gminy Alwernia informuję, że nie wnoszę uwag do przedmiotowego opracowania.

Otrzymują:

1. adresat
2. a/a.

[Handwritten signature]
Burmistrz Gminy Alwernia